

VERORDNUNGSBLATT DER BEZIRKSHAUPTMANNSCHAFT MELK

Jahrgang 2024

Ausgegeben am 31. Juli 2024

7. Verordnung

Verordnung der Bezirkshauptmannschaft Melk, mit der der Pflanzenkrankheit „Feuerbrand“ eine Abgrenzung der Befallszone in den Gemeinden Ruprechtshofen, Bergland, Petzenkirchen und Erlauf nach dem NÖ Pflanzengesundheitsgesetz verordnet wird

Von der Bezirkshauptmannschaft Scheibbs wurde festgestellt, dass in den Gemeinden Wieselburg und Wieselburg-Land Feuerbrand aufgetreten ist und sie hat eine Befallszone verordnet, deren 3 km Umkreis auch Grundflächen des Verwaltungsbezirkes Melk berührt.

Die Bezirkshauptmannschaft Melk verordnet daher aufgrund des § 4 NÖ Pflanzengesundheitsgesetz (NÖ PGHG), LGBl. Nr. 100/2019 i.V.m. § 4 NÖ Pflanzengesundheitsverordnung (NÖ PGHVO), LGBl. Nr. 17/2021:

Präambel

Wird bei Untersuchungen nach § 3 Abs. 1 NÖ Pflanzengesundheitsverordnung der Verdacht auf ein Vorhandensein des Schadorganismus „Erwinia amylovora“ (Feuerbrand) bestätigt, hat die Bezirksverwaltungsbehörde gemäß § 4 NÖ Pflanzengesundheitsgesetz iVm § 3 Abs. 1 NÖ Pflanzengesundheitsverordnung zum Schutz der benachbarten Gebiete im Umkreis von bis zu 3 km von der Befallsstelle eine Befallszone abzugrenzen, in der die Verbote und Maßnahmen gemäß § 4 NÖ Pflanzengesundheitsverordnung zu beachten bzw. zu befolgen sind.

Von der Behörde wurde festgestellt, dass auf dem Grundstück Nr. 599, KG Wieselburg, Gemeinde Wieselburg, Feuerbrand aufgetreten ist. Diese Feststellung basiert auf einem Gutachten des Feuerbrandsachverständigen und es ist daher das genannte Grundstück als Befallsstelle zu qualifizieren.

Verordnung

§ 1

Von der Bezirkshauptmannschaft Melk wird in einem Umkreis von 3 km um die Befallsstelle, Grundstück Nr. 599, KG Wieselburg, Gemeinde Wieselburg, die Befallszone im Wirkungsbereich der Bezirkshauptmannschaft Melk abgegrenzt.

Die Zone ist auf dem dieser Verordnung angeschlossenen Plan, der einen wesentlichen Bestandteil dieser Verordnung bildet, dargestellt.

§ 2

Diese Verordnung tritt mit dem der Kundmachung folgenden Tag in Kraft.

Hinweis: Innerhalb der verordneten Befallszone sind folgende Bestimmungen der NÖ Pflanzengesundheitsverordnung zu beachten:

§ 4 Abs. 5:

In Befallszonen ist das Auspflanzen von Feuerbrandwirtspflanzen verboten.

§ 1 Abs. 2:

Zu den Feuerbrandwirtspflanzen zählen insbesondere:

Amelanchier (Felsenbirne), Chaenomeles (Zierquitte), Crataegus (Weiß- oder Rotdorn), Cotoneaster (Zwergmispel), Cydonia (Quitte), Eriobotrya (Wollmispel), Malus (Apfel), Mespilus (Mispel), Pyrus (Birne), Pyracantha (Feuerdorn), Sorbus (z.B. Eberesche, Vogelbeere), Photinia davidiana (Loorbeerglanzmispel) und Aronia (Apfelbeere).

§ 4 Abs. 6:


Ausgenommen vom Verbot nach Abs. 5 sind aber Pflanzen folgender Gattungen, die der Fruchtnutzung dienen:

Cydonia (Quitte), Malus (Apfel), Mespilus (Mispel), Pyrus (Birne), mit Ausnahme der Sorte Speckbirne (Synonym: Oberösterreichische Weinbirne, Zitronengelbe), Sorbus (z.B. Eberesche, Vogelbeere), Aronia (Apfelbeere).

Die Nichtbeachtung dieser Verordnung bzw. die Nichteinhaltung von aus dieser Verordnung resultierenden Bestimmungen gelten als Verwaltungsübertretung gemäß § 8 NÖ Pflanzengesundheitsgesetz und können mit einer Geldstrafe bis € 30.000,--, im Wiederholungsfall bis € 60.000,--, bestraft werden

Die in dieser Verordnung erfolgte Abgrenzung der Befallszone wird erst aufgehoben, wenn bei Untersuchungen in der Befallszone durch drei Jahre hindurch, gerechnet ab Bestätigung des Auftretens des Schadorganismus, kein weiteres Auftreten des Schadorganismus festgestellt wurde.


**Für die Bezirkshauptfrau
Mag. Martin Tandinger**

	<p>Dieses Schriftstück wurde amtssigniert. Hinweise finden Sie unter: www.noe.gv.at/amtssignatur</p>
---	--

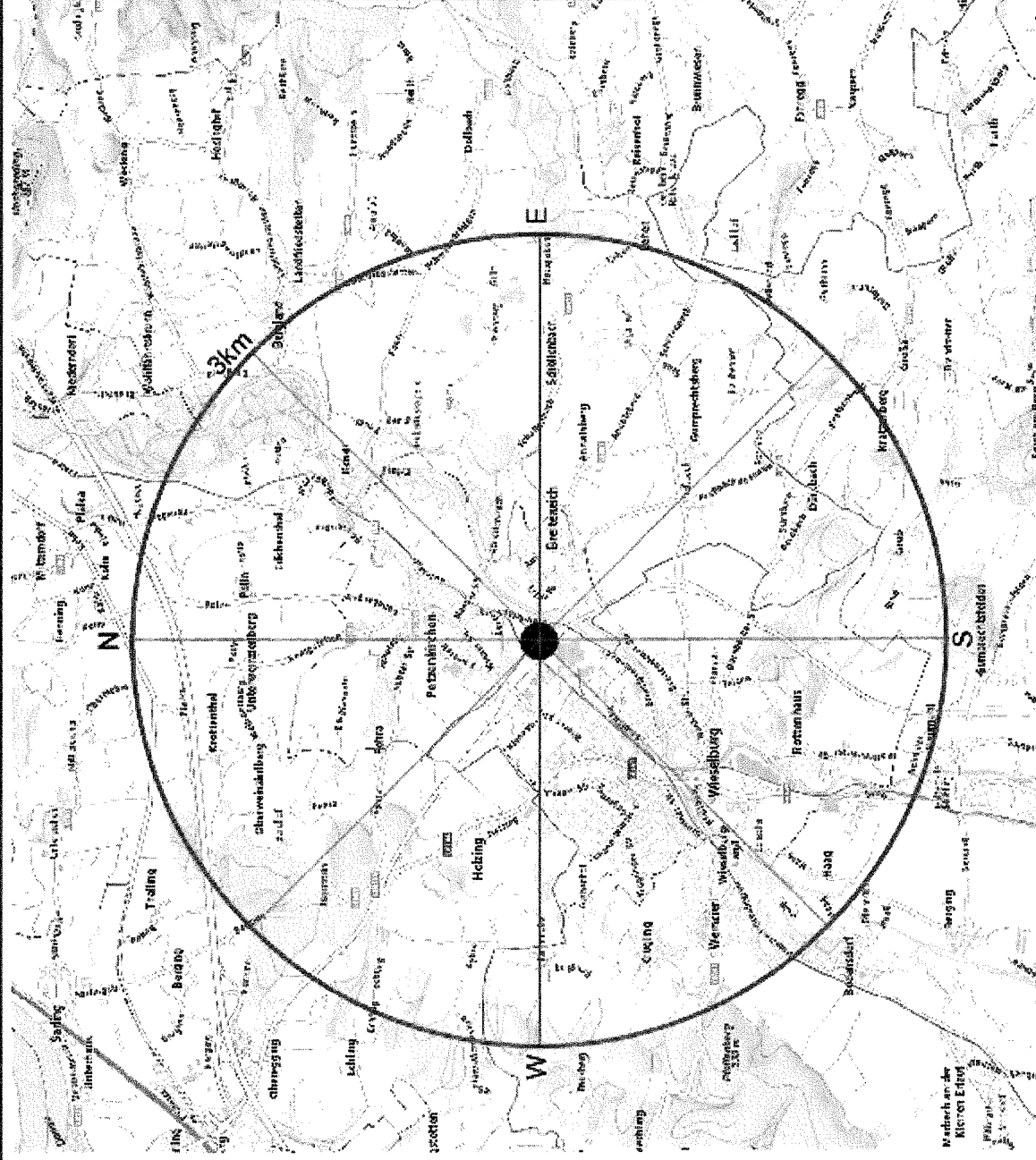
Angeschlagen am: 02. August 2024

Abgenommen am:





Für die Bürgermeisterin
(i.A. Katharina Schmutzer)



Bezirkshauptmannschaft Scheibbs

**Pflanzenkrankheit
Feuerbrand**

Katastralgemeinde Wieselburg
Stadtgemeinde Wieselburg

Liste der betroffenen Katastralgemeinden, ausgehend von dem GST.Nr. 599 KG Wieselburg

KG Nr.	Katastralgemeinde
22114	Gumprechtsfelden (BH SB)
22120	Mühlhling
22142	Weinzierl
22143	Wieselburg
14014	Grabenegg (BH ME)
14412	Petzenkirchen
14111	Erlauf
14406	Holzling
14414	Ratzenberg
14410	Landfriedstetten
14413	Plaika
14419	Wohlfahrtsbrunn
14405	Gumprechtsberg

Anlage 01 zur 7. Verordnung aus 2024 der BH Scheibbs vom 23.07.2024

